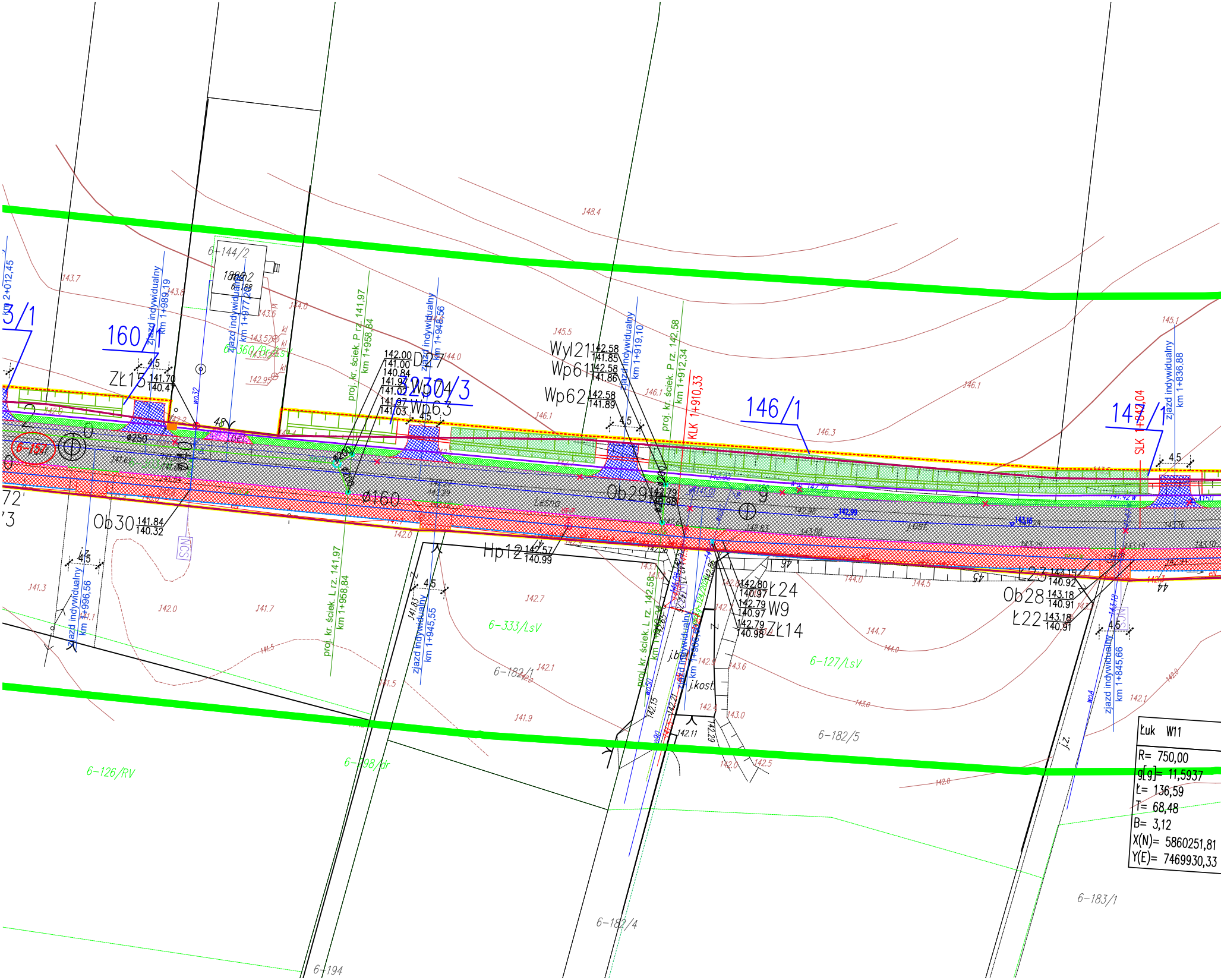
160/1
230/3
146/1
147/1
6-144/2
6-157
6-333/LsV
6-127/LsV
6-182/1
6-182/5
6-182/4
6-183/1
6-126/RV
6-198/dr
6-194
zjazd indywidualny km 1+989,19
zjazd indywidualny km 1+977,28
zjazd indywidualny km 1+948,56
zjazd indywidualny km 1+919,10
zjazd indywidualny km 1+836,88
zjazd indywidualny km 1+996,56
zjazd indywidualny km 1+945,55
zjazd indywidualny km 1+845,66
proj. kr. ściek. P rz. 141,97 km 1+958,84
proj. kr. ściek. L rz. 141,97 km 1+958,84
proj. kr. ściek. P rz. 142,58 km 1+912,34
proj. kr. ściek. L rz. 142,58
KLK 1+910,33
SLK 1+842,04
km 2+012,45
ZŁ15 141.70 140.47
Ob30 141.84 140.32
D17 142.00 141.00 140.84
Wp63
Wyl21 142.58 141.85
Wp61 142.58 141.86
Wp62 142.58 141.89
Ob29 142.79 140.98
Hp12 142.57 140.99
Ł24 142.80 140.97
W9 142.79 140.97
ZŁ14 142.79 140.98
Ł23 143.15 140.92
Ob28 143.18 140.91
Ł22 143.18 140.91
ø160
ø250
4,5
Leśna
j.kost.
148.4
145.5
146.1
146.3
145.1
143.7
143.8
143.6
144.0
142.7
141.3
142.0
141.7
141.5
141.9
142.1
143.0
144.7
Łuk W11
R= 750,00
g[g]= 11,5937
Ł= 136,59
T= 68,48
B= 3,12
X(N)= 5860251,81
Y(E)= 7469930,33

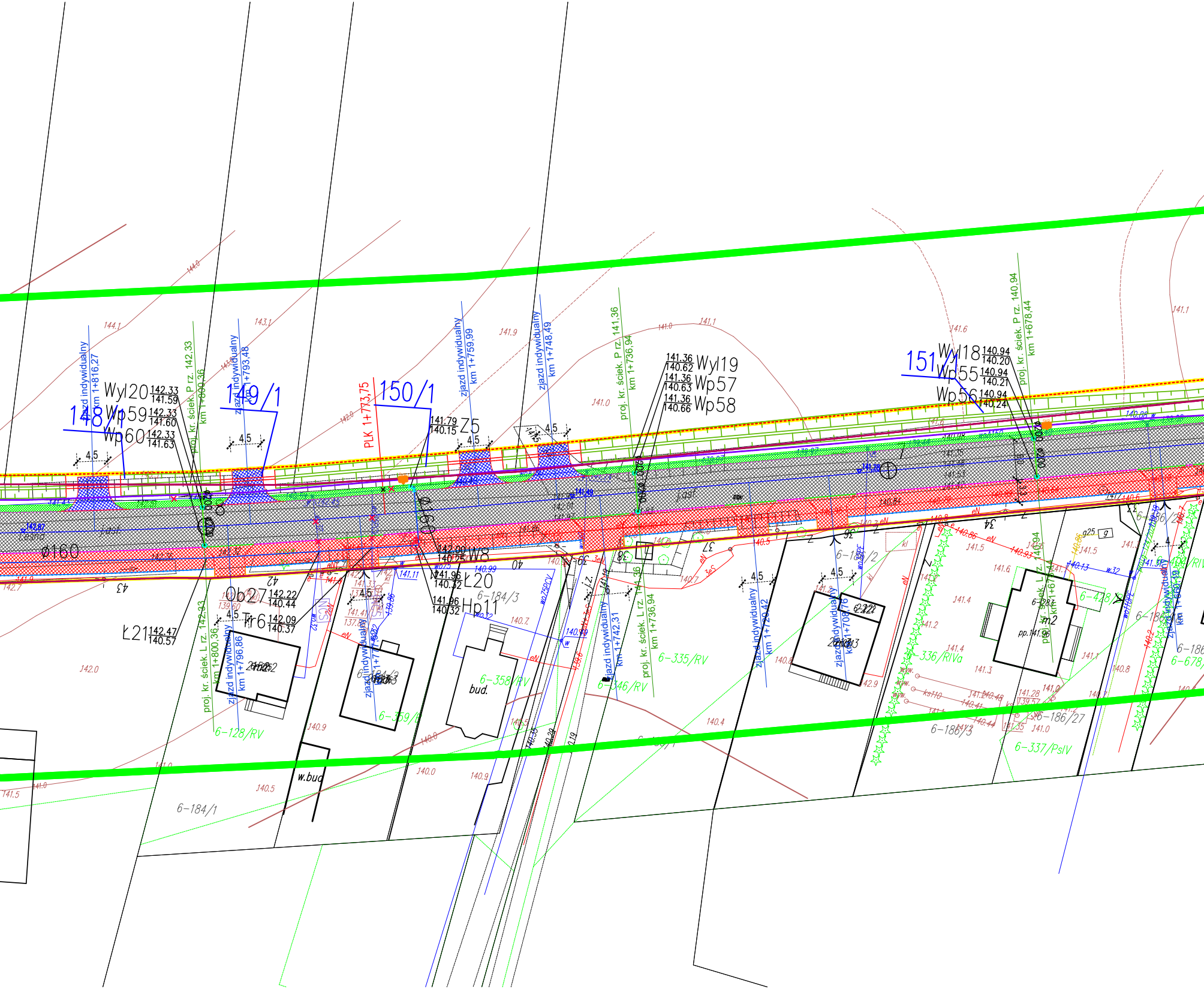

148/1
149/1
150/1
151/1
Wyl20 142.33 141.59
Wp59 142.33 141.60
Wp60 142.33 141.63
Wyl19 141.36 140.62
Wp57 141.36 140.63
Wp58 141.36 140.66
Wyl18 140.94 140.20
Wp55 140.94 140.21
Wp56 140.94 140.24
Z5 141.79 140.15
W8 142.09 140.25
Ł20 141.96 140.32
Hp11 141.96 140.32
Ob27 142.22 140.44
Tr6 142.09 140.37
Ł21 142.47 140.57
zjazd indywidualny km 1+816,27
zjazd indywidualny km 1+793,48
zjazd indywidualny km 1+759,99
zjazd indywidualny km 1+748,49
zjazd indywidualny km 1+796,86
zjazd indywidualny km 1+742,31
zjazd indywidualny km 1+720,42
proj. kr. ściek. P rz. 142,33 km 1+800,36
proj. kr. ściek. L rz. 142,33 km 1+800,36
proj. kr. ściek. P rz. 141,36 km 1+736,94
proj. kr. ściek. L rz. 141,36 km 1+736,94
proj. kr. ściek. P rz. 140,94 km 1+678,44
PLK 1+773,75
ø160
ø160
Leśna
4.5
6-128/RV
6-184/1
6-184/3
6-359/RV
6-358/RV
6-346/RV
6-335/RV
6-336/RIVa
6-337/PsIV
6-186/3
6-186/27
6-428/
6-678/
bud.
w.bud

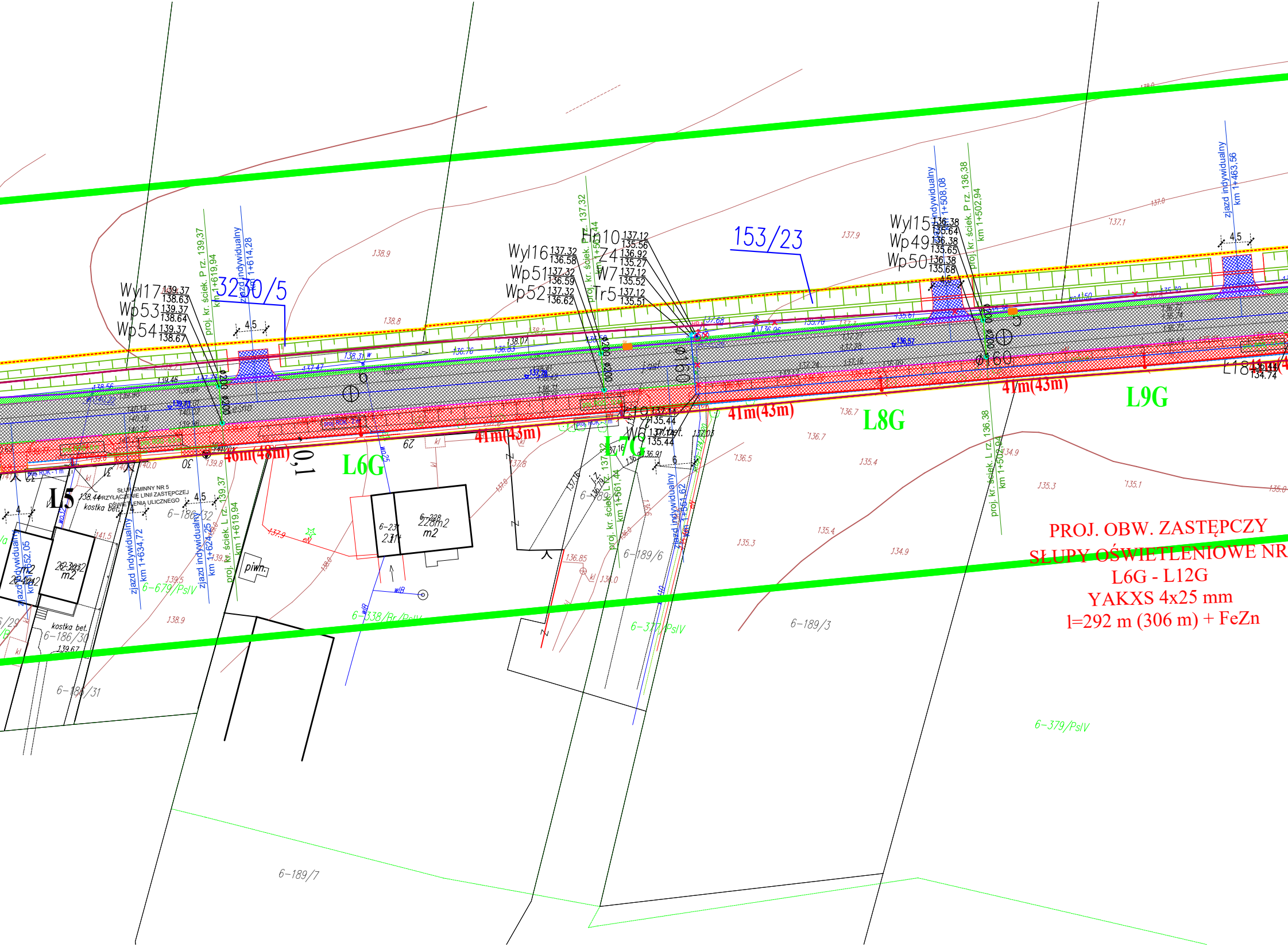

PROJ. OBW. ZASTĘPCZY
SŁUPY OŚWIETLENIOWE NR
L6G - L12G
YAKXS 4x25 mm
l=292 m (306 m) + FeZn
L5
L6G
L7G
L8G
L9G
L18
46m(48m)
41m(43m)
41m(43m)
41m(43m)
323/5
153/23
Wyl17 139.37 138.63
Wp53 139.37 138.64
Wp54 139.37 138.67
Wyl16 137.32 136.58
Wp51 137.32 136.59
Wp52 137.32 136.62
Hn10 137.12 135.56
Z4 136.92 135.27
W7 137.12 135.52
Tr5 137.12 135.51
Wyl15 136.38 135.64
Wp49 136.38 135.65
Wp50 136.38 135.68
L19 137.12 135.44
W6 137.12 135.44
zjazd indywidualny km 1+614,28
proj. kr. ściek. P rz. 139,37 km 1+619,94
proj. kr. ściek. P rz. 137,32 km 1+561,44
proj. kr. ściek. P rz. 136,38 km 1+502,94
zjazd indywidualny km 1+508,08
zjazd indywidualny km 1+463,56
zjazd indywidualny km 1+634,72
zjazd indywidualny km 1+624,25
proj. kr. ściek. L rz. 139,37 km 1+619,94
proj. kr. ściek. L rz. 137,32 km 1+561,44
zjazd indywidualny km 1+561,62
proj. kr. ściek. L rz. 136,38 km 1+502,94
zjazd indywidualny km 1+552,05
SŁUP GMINNY NR 5
PRZYŁĄCZENIE LINII ZASTĘPCZEJ
OŚWIETLENIA ULICZNEGO
kostka bet.
piwn.
6-228 228m2
6-231 231m2
6-186/32
6-186/30
6-186/31
6-189/6
6-189/3
6-189/7
6-679/PsIV
6-338/Br/PsIV
6-377/PsIV
6-379/PsIV
4,5
0,1
Φ200
Φ160

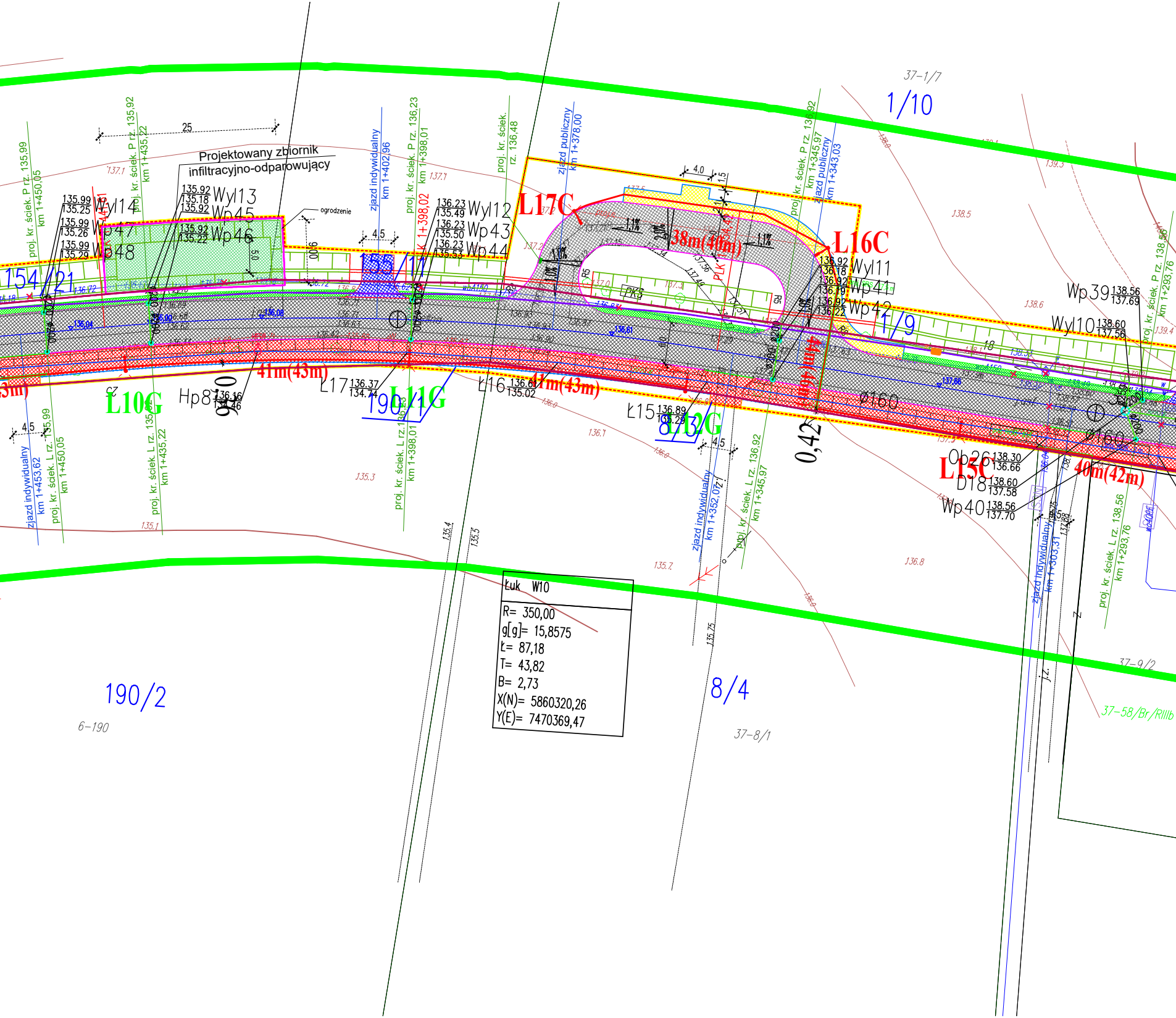
Projektowany zbiornik
infiltracyjno-odparowujący
ogrodzenie
25
4,5
4,0
1,5
5,0
9,0
1,1%
1,0%
R5
PKS
L17C
L16C
L15C
L10G
L11G
L13G
38m(40m)
41m(43m)
40m(42m)
4m(4m)
135.99 Wyl14 135.25
135.99 Wp47 135.26
135.99 Wp48 135.29
135.92 Wyl13 135.18
135.92 Wp45
135.92 Wp46 135.22
136.23 Wyl12 135.49
136.23 Wp43 135.50
136.23 Wp44 135.53
136.92 Wyl11 136.18
136.92 Wp41 136.19
136.92 Wp42 136.22
Wp39 138.56 137.69
Wyl10 138.60 137.56
Ob26 138.30 136.66
D18 138.60 137.58
Wp40 138.56 137.70
Ł17 136.37 134.74
Ł16 136.61 135.02
Ł15 136.89 135.28
Hp8 136.16 134.46
Ø160
0,42
154/21
155/1
190/1
190/2
8/3
8/4
1/9
1/10
37-1/7
37-8/1
37-9/2
6-190
37-58/Br/RIIIb
proj. kr. ściek. P rz. 135,99 km 1+450,05
proj. kr. ściek. P rz. 135,92 km 1+435,22
zjazd indywidualny km 1+402,96
proj. kr. ściek. P rz. 136,23 km 1+398,01
PLK 1+398,02
proj. kr. ściek. rz. 136,48
zjazd publiczny km 1+378,00
proj. kr. ściek. P rz. 136,92 km 1+345,97
zjazd publiczny km 1+343,03
proj. kr. ściek. P rz. 138,56 km 1+293,76
zjazd indywidualny km 1+453,62
proj. kr. ściek. L rz. 135,99 km 1+450,05
proj. kr. ściek. L rz. 135,92 km 1+435,22
proj. kr. ściek. L rz. 136,23 km 1+398,01
zjazd indywidualny km 1+352,07
proj. kr. ściek. L rz. 136,92 km 1+345,97
zjazd indywidualny km 1+303,31
proj. kr. ściek. L rz. 138,56 km 1+293,76
137.1
137.2
137.5
138.5
138.6
139.3
139.4
136.0
136.1
135.3
135.1
135.4
135.5
135.7
135.75
136.8
j.z.

Łuk	W10
R=	350,00
g[g]=	15,8575
Ł=	87,18
T=	43,82
B=	2,73
X(N)=	5860320,26
Y(E)=	7470369,47

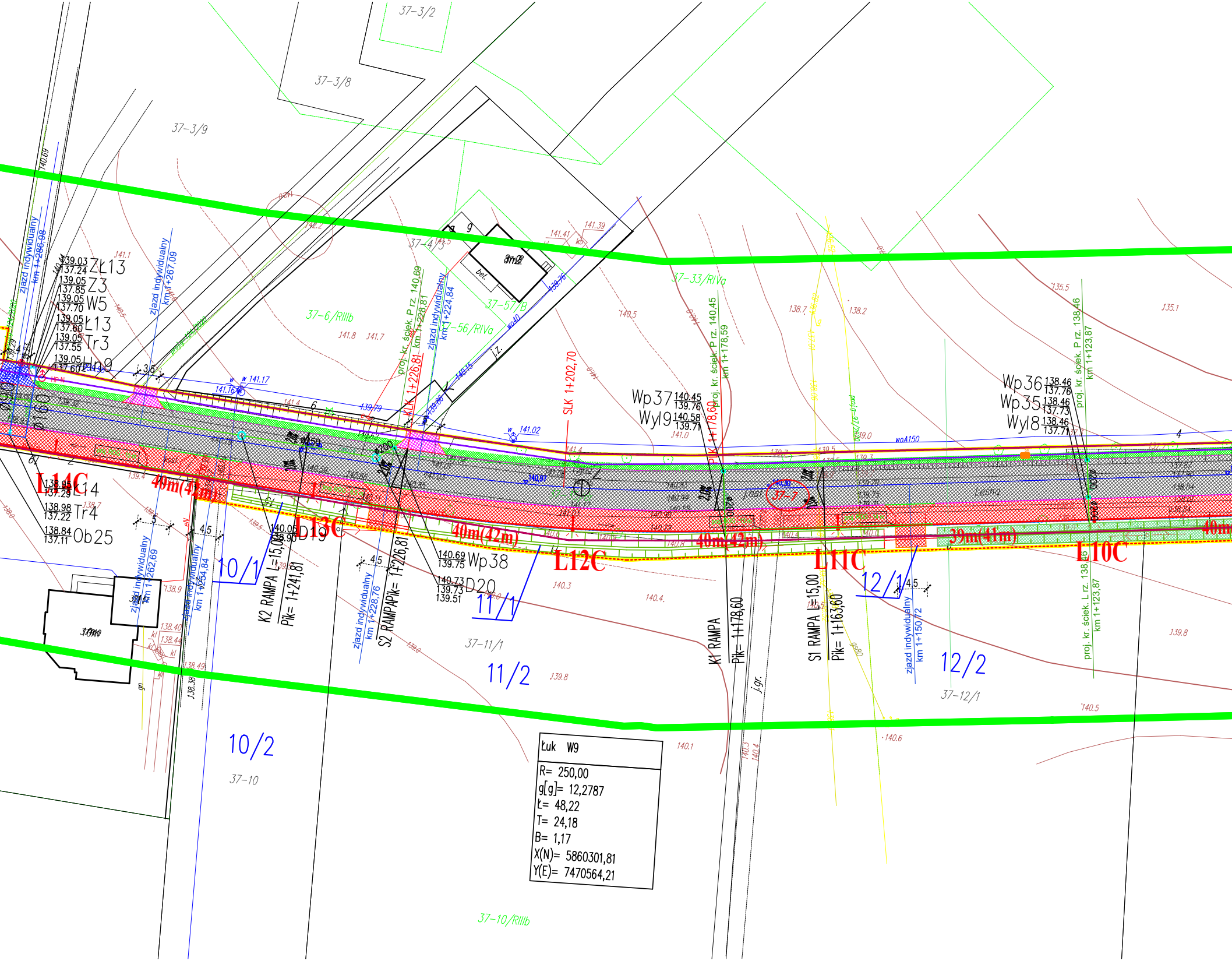
37-3/2
37-3/8
37-3/9
37-4/3
37-6/RIIIb
37-57/B
37-56/RIVa
37-33/RIVa
37-7
37-11/1
37-12/1
37-10
37-10/RIIIb
zjazd indywidualny km 1+286,98
zjazd indywidualny km 1+267,09
proj. kr. ściek. P rz. 140,69 km 1+228,81
zjazd indywidualny km 1+224,84
KLK 1+226,81
SLK 1+202,70
proj. kr. ściek. P rz. 140,45 km 1+178,59
PLK 1+178,60
proj. kr. ściek. P rz. 138,46 km 1+123,87
proj. kr. ściek. L rz. 138,46 km 1+123,87
zjazd indywidualny km 1+262,69
zjazd indywidualny km 1+234,84
zjazd indywidualny km 1+228,76
zjazd indywidualny km 1+150,72
K2 RAMPA L=15,00
Pk= 1+241,81
S2 RAMPA Pk= 1+226,81
K1 RAMPA
Pk= 1+178,60
S1 RAMPA L=15,00
Pk= 1+163,60
139.03 137.24 ZŁ13
139.05 137.85 Z3
139.05 137.70 W5
139.05 137.60 L13
139.05 137.55 Tr3
139.05 137.60 Hp9
138.95 137.29 L14
138.98 137.22 Tr4
138.84 137.11 Ob25
140.05 138.90 D19
140.69 139.75 Wp38
140.73 139.73 139.51 D20
Wp37 140.45 139.76
Wyl9 140.58 139.71
Wp36 138.46 137.76
Wp35 138.46 137.73
Wyl8 138.46 137.71
L14C
L13C
L12C
L11C
L10C
40m(41m)
40m(42m)
40m(42m)
39m(41m)
40m
10/1
10/2
11/1
11/2
12/1
12/2
Leśna
ø160
4,5
3,5
5
bet.
j.gr.
141.1
141.8
141.7
141.41
141.39
141.17
141.16
141.02
140.97
140.5
141.0
140.3
140.4
140.1
139.8
139.0
138.7
138.2
135.5
135.1
140.5
140.6
140.4
140.3
138.40
138.44
138.49
138.38
138.9

Łuk W9
R= 250,00
g[g]= 12,2787
Ł= 48,22
T= 24,18
B= 1,17
X(N)= 5860301,81
Y(E)= 7470564,21

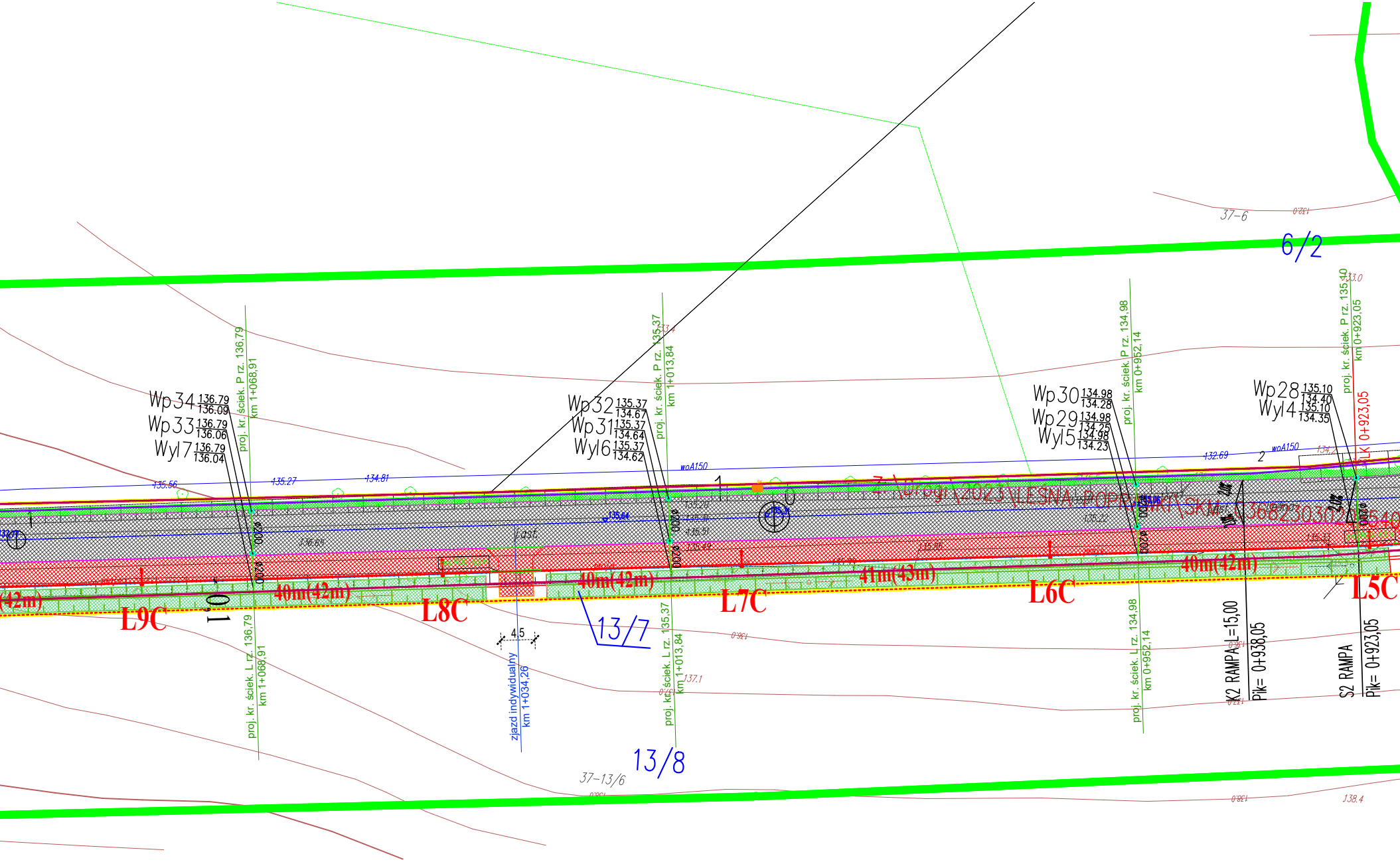
6/2
37-6
Wp34 136.79/136.09
Wp33 136.79/136.06
Wyl7 136.79/136.04
proj. kr. ściek. P rz. 136,79 km 1+068,91
Wp32 135.37/134.67
Wp31 135.37/134.64
Wyl6 135.37/134.62
proj. kr. ściek. P rz. 135,37 km 1+013,84
Wp30 134.98/134.28
Wp29 134.98/134.25
Wyl5 134.98/134.23
proj. kr. ściek. P rz. 134,98 km 0+952,14
Wp28 135.10/134.40
Wyl4 135.10/134.35
proj. kr. ściek. P rz. 135,10 km 0+923,05
LK 0+923,05
woA150
135.56
135.27
134.81
132.69
L9C
L8C
L7C
L6C
L5C
40m(42m)
40m(42m)
40m(42m)
41m(43m)
40m(42m)
13/7
13/8
37-13/6
4,5
zjazd indywidualny km 1+034,26
proj. kr. ściek. L rz. 136,79 km 1+068,91
proj. kr. ściek. L rz. 135,37 km 1+013,84
proj. kr. ściek. L rz. 134,98 km 0+952,14
K2 RAMPA L=15,00
Pik= 0+938,05
S2 RAMPA
Pik= 0+923,05
138.4

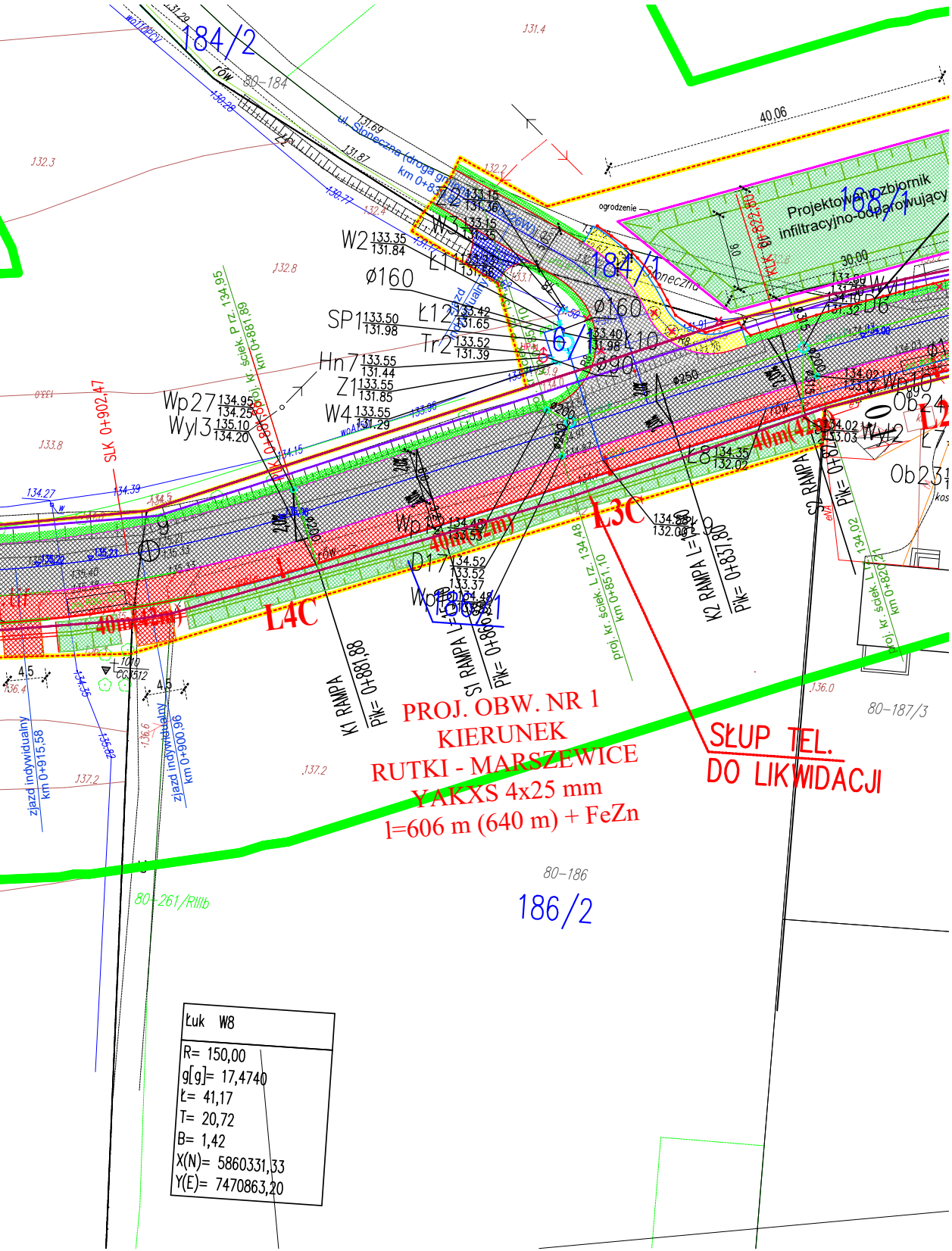
184/2
rów
80-184
ul. Słoneczna (droga gminna) km 0+83
184/1
Słoneczna
168/1
Projektowany zbiornik infiltracyjno-odparowujący
ogrodzenie
40.06
30.00
6/1
Ø160
Ø90
Ø250
W2
SP1
Hn7
Z1
W4
Wp27
Wyl3
Ł11
Ł12
Tr2
Ł10
D6
Wp10
Ob24
Ob23
L2
L8
L3C
L4C
D17
Wp18
Wp15
40m(42m)
SLK 0+902,47
proj. kr. ściek. P rz. 134.95 km 0+881.89
proj. kr. ściek. L rz. 134.48 km 0+851.10
K1 RAMPA Pik= 0+881,88
S1 RAMPA L= Pik= 0+86
K2 RAMPA L= Pik= 0+837,80
S2 RAMPA Pik= 0+8
zjazd indywidualny km 0+915,58
zjazd indywidualny km 0+900,96
PROJ. OBW. NR 1
KIERUNEK
RUTKI - MARSZEWICE
YAKXS 4x25 mm
l=606 m (640 m) + FeZn
SŁUP TEL.
DO LIKWIDACJI
80-187/3
80-186
186/2
80-261/RIIIb

Łuk	W8
R=	150,00
g[g]=	17,4740
Ł=	41,17
T=	20,72
B=	1,42
X(N)=	5860331,33
Y(E)=	7470863,20

Legenda:

BRANŻA DROGOWA:

37-6	istniejące numry działek
37-6	numery działek przed podziałem
6/2	numery działek po podziale

▨	jezdnia - nawierzchnia bitumiczna - KR2
▨	jezdnia - nawierzchnia bitumiczna - KR1
▨	zjazd - kruszywo łamane grub. 15cm
▨	zjazd - betonowa kostka brukowa grub. 8cm
▨	chodnik - betonowa kostka brukowa grub. 6cm
▨	zatoka autobusowa - betonowa kostka brukowa grub. 8cm
▨	ciąg pieszo-rowerowy, zjazdy - nawierzchnia bitumiczna
▨	pobocze z kruszywa łamanego grub. 10cm
—	krawężnik betonowy o wym. 15x30cm wystający
—	krawędź jezdni
—	krawężnik betonowy najazdowy o wym. 15x22cm wtopiony
—	opornik betonowy o wym. 12,5x25cm wtopiony
—	krawężnik betonowy trapezowy o wym. 12(21)x30cm
—	obrzeże betonowe
- - -	obrzeże betonowe na ławie betonowej z oporem
▨	rów
▨	rów umocniony płytami betonowymi ażurowymi
- - -	linia rozgraniczenia drogi - teren zajęty czasowo na realizację inwestycji drogowej
- - -	linia rozgraniczenia drogi - teren zajęty na realizację inwestycji drogowej

BRANŻA SANITARNA:

—	Planowana trasa przebudowywanej sieci wodociągowej
—	Planowana trasa kanalizacji deszczowej w proj. drodze
—	Planowany odcinek k.d. odporowadzajacy wody opadowe z części drogi do miejskiej k.d. w pętli miejskiej.
HP-N	Hydrant DN 80 nadziemny
HP-P	Hydrant DN 80 podziemny
NWZ	7 szt.
NCS	35 szt.
●	przyłacza do przepięcia (na granicy działki)
×	przyłacza do odcięcia w drodze

BRANŻA ELEKTRYCZNA:

■—	lampa oświetlenia ulicznego
L1	numer lampy oświetlenia ulicznego do budowy
L6G	numer lampy oświetlenia ulicznego do przebudowy
- - -	linia kablowa oświetlenia ulicznego YAKXS 4x25 mm
▭	rura osłonowa karbowana - Ø 75 mm
▭	rura osłonowa gładka - Ø 75 mm
—	fragment kanalizacji sterowania ruchem do przebudowy
—	kanał technologiczny

InFrA-Kom

Cezary Mikołajewski
Witosa 6/3
06-300 Przasnysz
tel. 509 844 674

Nip: 761-153-11-96
Regon: 364346630
biuro@infra-kom.com
www.infra-kom.com

Inwestor : Zarząd Powiatu Ciechanowskiego,17 Stycznia 7, 06-400 Ciechanów	
Nazwa obiektu : **droga powiatowa**	Branża : DROGOWA
Temat opracowania : **Rozbudowa i przebudowa drogi powiatowej 1217W Ciechanów -Romanowo wraz z rozbiórką i budową infrastruktury technicznej w ramach zadania inwestycyjnego „Rozbudowa drogi powiatowej nr 1217W Ciechanów - Romanowo, na odcinku od ul. Leśnej w Ciechanowie do miejscowości Rutki -Marszewice”**	Skala : 1:500
Nazwa rysunku : **PROJEKT ZAGOSPODAROWANIA TERENU**	Data : czerwiec 2022r.
ZESPÓŁ PROJEKTOWY	Rys. nr : 1-2

Imię i nazwisko : Nr uprawnień :	Podpis :
Projektant : Cezary Mikołajewski MAZ/0515/PWBD/15	
Łukasz Drzyzgała WAM/0213/PBD/21	
Piotr Ślesicki MAZ/0405/PWBS/16	
Marcin Czarnewicz MAZ/0387/POOS/13	
Jan Grala 17/98/Os	
mgr inż. Krzysztof Kacprzyński MAZ/0140/PWOE/05	